



ecotrail®
Brussels

Plan mobilité

FRANCAIS
NEDERLANDS
ENGLISH



Plan mobilité

ACCES HIPPODROME

A PIED

A VELO

TRANSPORTS EN COMMUN

EN VOITURE

ACCES DEPART DU 80KM

BUS PARTICIPANTS

A PIED

A VELO

TRANSPORTS EN COMMUN

1) A PIED

Adresse: Chaussée de la Hulpe 51-53, 1180 Bruxelles

L'accès au site est possible via 3 chemins (bonhomme jaune sur la carte):

- Via le parking (entrée via Chaussée de la Hulpe 51 -- en face du 114)
- Via l'entrée principale (entrée via Chaussée de la Hulpe 53)
- Via croisement Drève du Comte / Chaussée de la Hulpe (Av. des Coccinelles)



2) A VELO

Adresse: Chaussée de la Hulpe 53 -51(en face du 114), 1180 Bruxelles. Le site est accessible à vélo via les mêmes entrées des piétons. Les vélos peuvent se garer sur le site de l'Hippodrome, 40 places de vélo sont prévues dans le parking. Attention, le parking ne sera pas sécurisé par l'organisation.

2.1 Villo

[Villo Map](#)

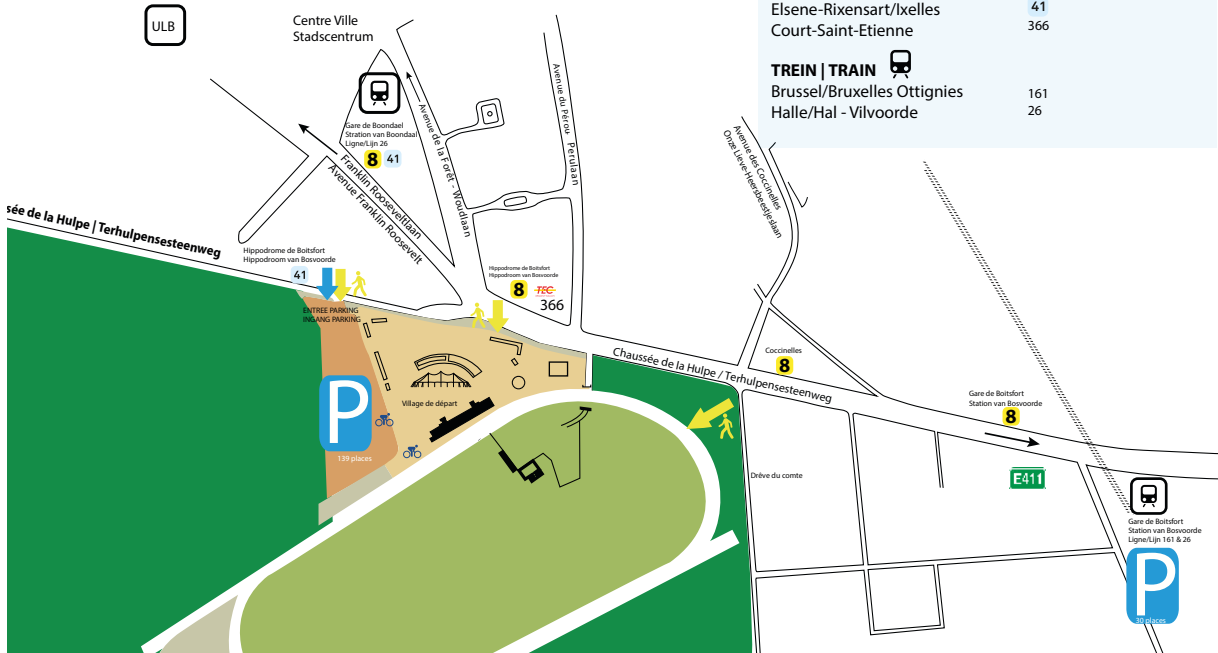
Il y a plusieurs stations Villo à proximité du site:

- Station 300 -- Gare de Boondael (Avenue de de la Forest 23 -- 1180 Bruxelles)
- Station 296 -- Gare de Boisfort (Chaussée de la Hulpe 187 -- 1180 Bruxelles)
- Station 245 -- Hamoir (Chaussée de Waterloo 1143 -- 1180 Bruxelles)

3) TRANSPORTS EN COMMUN

Accessibilité - Toegankelijkheid Transports en commun - Openbaar Vervoer

TRAM 🚊	
Louiza/Louise - Trammuseum/ Musée du tram	8
BUS 🚌	
Transvaal	
Helden/Heros	41
Elsene-Rixensart/Ixelles	366
Court-Saint-Etienne	
TREIN TRAIN 🚆	
Brussel/Bruxelles Ottignies	161
Halle/Hal - Vilvoorde	26



PLAN DE LA STIB

3.1) TRAIN

- [Gare de Boondael](#) à 500m de l'Hippodrome | Ligne 26 - Hal Vilvorde
- [Gare de Boitsfort](#) à 500m de l'Hippodrome | Ligne 161- Bruxelles - Ottignies

3.2) TRAM

- Louise <--> Musée du Tram | Ligne 8 | Arrêt Hippodrome

3.3) BUS

- Transvaal <--> Heros | Ligne 41 | Arrêt Hippodrome
- Court-Saint-Etienne <--> Flagey | Ligne 366 | Arrêt Hippodrome

4) VOITURE

4.1) Parking Drohme

Adresse: Chaussée de la Hulpe entrée en face du 114, 1180 Bruxelles

Places : 139

Qui : Uniquement pour les participants des 80km et 42km (individuel + RB + RBB)

Prix : Gratuit



4.2) Parking Janson (ULB)



Adresse: Avenue Paul Heger, 1050 Ixelles (Via Avenue Adolphe Buyl)

Places : 400

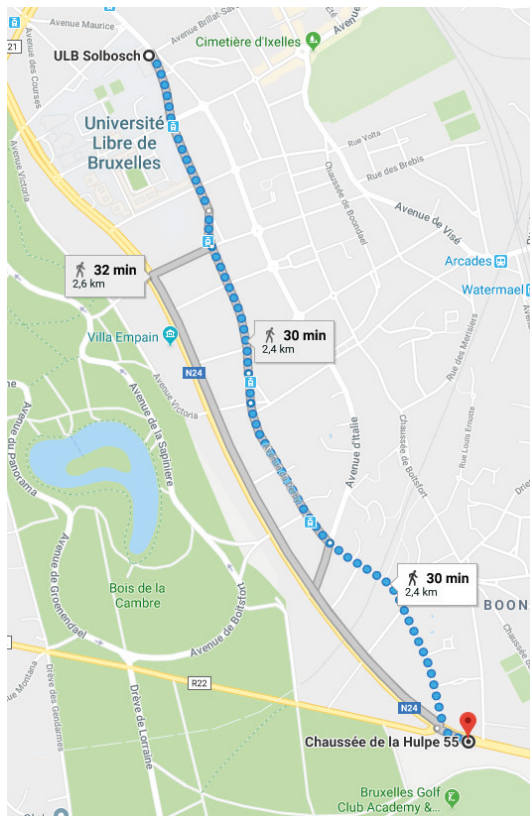
Qui : pour les participants des distances courtes (10km et 21km)

Prix : Gratuit

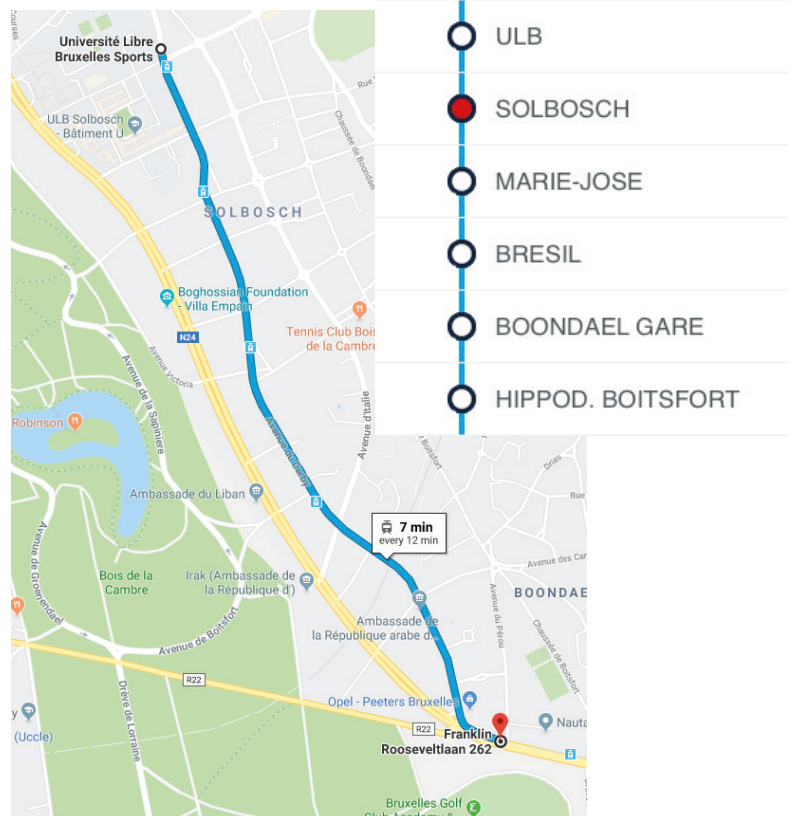
Les participants qui garent leurs véhicules sur le parking de l'ULB, peuvent accéder au site de l'Hippodrome à pied (2,8km) ou via le tram (15') (arrêt de tram = rond rouge sur la carte) . Chaque participant recevra 2 tickets de tram (gratuit) sous la tente installée au parking Janson (rond jaune sur la carte).

4.2.1) Plan trajet du tram 8 ou à pied vers Hippodrome

A pied



Tram



4.2.2) Horaire du tram 8 (chaque 15 min matin et soir)

Direction : ULB --> Hippodrome	Direction : Hippodrome --> ULB
09h11 - 09h28 - 09h46 - 09h59	16h00 - 16h15 - 16h30 - 16h46
10h15 - 10h31 - 10h47	17h01 - 17h16 - 17h30 - 17h45
11h02 - 11h17 - 11h33 - 11h49	18h01 - 18h16 - 18h31 - 18h42 - 18h57
12h04 - 12h18 - 12h33 - 12h48	19h14 - 19h29 - 19h43 - 19h57
13h02 - 13h17 - 13h33 - 13h48	20h15 - 20h33 - 20h53

4.3) Parking Bepark

Adresse: Chaussée de la Hulpe 185, 1170 Watermael-Boitsfort

Places : 80

Qui : tout le monde

Prix : Payant ([site web](#))

4.3) Zenpark

Adresse: Avenue des Coccinelles 112 à 1170 Watermael-Boisfort

Places : 70

Qui : tout le monde

Prix : Payant ([site web](#))

4.4) Autres solutions

[Uber](#) | [Ubeeqo](#) | [Drivenow](#) | [Scooty](#)

LE POINT DE RENDEZ VOUS POUR LE DEPART EST LE MAGASIN TRAKKS.

BUS GRATUIT

Deux bus gratuits (départ 07:40 au niveau du parking de l'Hippodrome) sont prévus pour transporter les 100 premiers inscrits de l'Hippodrome de Boitsfort (lieu d'arrivée et de dépôt des effets personnels) au départ du 80km. Les autres recevront un ticket de metro pour se diriger vers le départ.

1) A PIED

Adresse: Chaussée d'Etterbeek 59, 1040 Bruxelles

2) A VELO

Adresse: Chaussée d'Etterbeek 59, 1040 Bruxelles

Le site est accessible à vélo.

2.1 Villo

[Villo Map](#)

Il y a plusieurs stations Villo à proximité du site:

- Station 68 -- Jean Rey | Place Jean Ray, 1000 Bruxelles
- Station 62 -- Cortenbergh | Avenue d'Auderghem 1-9, 1000 Bruxelles
- Station 245 -- Hamoir | Chaussée de Waterloo 1143, 1000 Bruxelles

3) TRANSPORTS EN COMMUN

[PLAN DE LA STIB](#)

3.1) TRAIN

- [Bruxelles-Schuman](#) à 200m de TRAKKS | Ligne S4 S5 S8 S9 S81 IC ICT P
- [Gare du Midi](#) : Si vous venez de la Gare du Midi (train en provenance de Paris, Londres etc.), il suffit de prendre un train vers Bruxelles-Central (toutes les 5') et puis prendre le métro 1 (direction Stockel) ou 5 (Hermann Debroux) et s'arrêter à Schuman. Soit, vous prenez les trains qui s'arrêtent à la gare Bruxelles-Schuman : vers Liège-Palais, Rochefort-Jemelle, Louvain-La-Neuve, Arlon, Namur.

3.2) METRO

Arrêt Schuman ligne 5 et ligne 1

3.3) BUS

S'arrêtent tout près du départ : 12, 21, 22, 27, 36, 59, 60, 64, 79, N06, E



MOBILITEITSPLAN

TOEGANG HIPPODROOM

TE VOET

PER FIETS

OPENBAAR VERVOER

MET DE WAGEN

TOEGANG START 80KM

BUS DEELNEMERS

TE VOET

PER FIETS

OPENBAAR VERVOER

1) TE VOET

Adres: Terhulpssteenweg 51-53, 1180 Brussel

Toegang tot de site is mogelijk via 3 verschillende wegen (gele wandelaars op de kaart):

- Via de parking (ingang via Terhulpssteenweg 51- tegenover 114)
- Via de hoofdingang (ingang via Terhulpssteenweg 53)
- Via het bos/Hippodroom (Ingang via Gravendreef)



2) PER FIETS

Adres: Terhulpssteenweg 51-53 , 1180 Brussel

De site is toegankelijk voor fietsers via dezelfde ingangen als de wandelaars. Uw fiets kunt u achterlaten op de grote parking en is voorzien voor 40 fietsers. Opgelet, deze parking is niet beveiligd door de organisatie.

2.1 Villo


[Villo Map](#)


Er zijn verschillende Villo stations in de nabijheid van de hippodroom:

- Station 300 -- Station Boondaal (Woudlaan 23 - 1180 Brussel)
- Station 296 -- Station Bosvoorde (Terhulpssteenweg 187 - 1180 Brussel)
- Station 245 -- Hamoir (Waterloossteenweg 376 - 1180 Brussel)

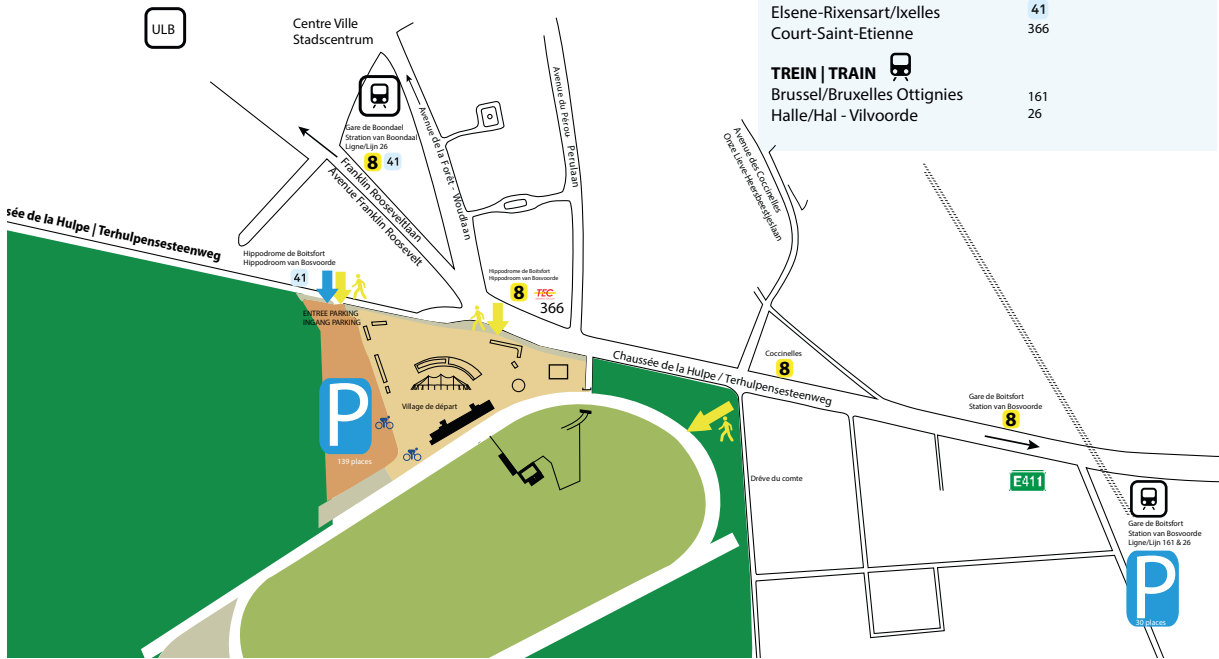
3) OPENBAAR VERVOER

Accessibilité - Toegankelijkheid Transports en commun - Openbaar Vervoer

TRAM 
Louiza/Louise - Trammuseum/ Musée du tram **8**

BUS 
Transvaal
Helden/Heros
Elsene-Rixensart/Ixelles **41**
Court-Saint-Etienne **366**

TREIN | TRAIN 
Brussel/Bruxelles Ottignies **161**
Halle/Hal - Vilvoorde **26**



PLAN STIB

3.1) TREIN

- [Station Boondaal](#) op 500m van de hippodroom | Lijn 26 Halle-Vilvoorde
- [Station Bosvoorde](#) op 500m van de hippodroom | Lijn 161 Brussel - Ottignies

3.2) TRAM

- Louiza <--> Trammuseum | Lijn 8 | Halte Hippodroom

3.3) BUS

- Transvaal <--> Helden | Lijn 41 | Halte Lieveheersbeestjes
- Court-Saint-Etienne <--> Flagey | Lijn 366 | Halte Boondaal

4) WAGEN

4.1) Parking Drohme

Adres: Terhulpesteenweg 51 - tegenover 114, 1180 Brussel

Plaatsen : 139

Wie : Enkel voor de deelnemers van de 80km en 42km (individueel + RB + RBB)

Prijs : Gratis



4.2) Parking Janson (ULB)



Adres: Paul Hégerlaan,
1050 Elsene (Via Adolphe Buyllaan)

Plaatsen : 400

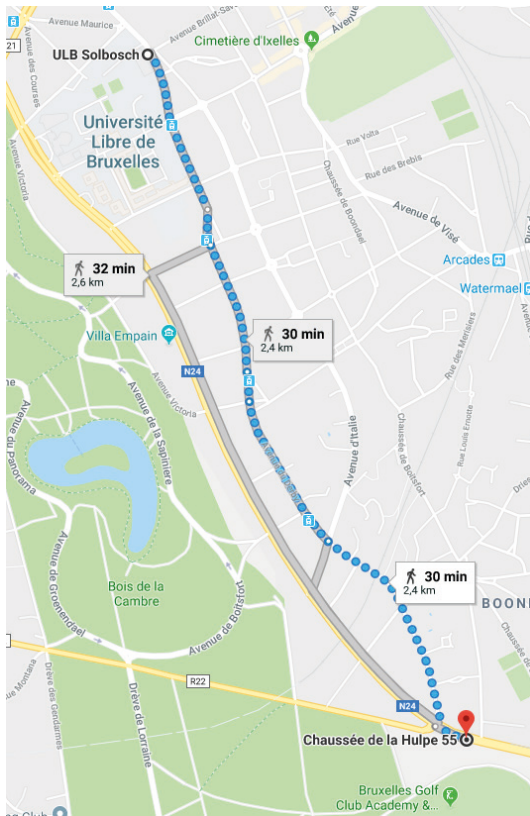
Wie : voor de deelnemers aan de korte
afstanden (10km en 21km)

Prijs : Gratis

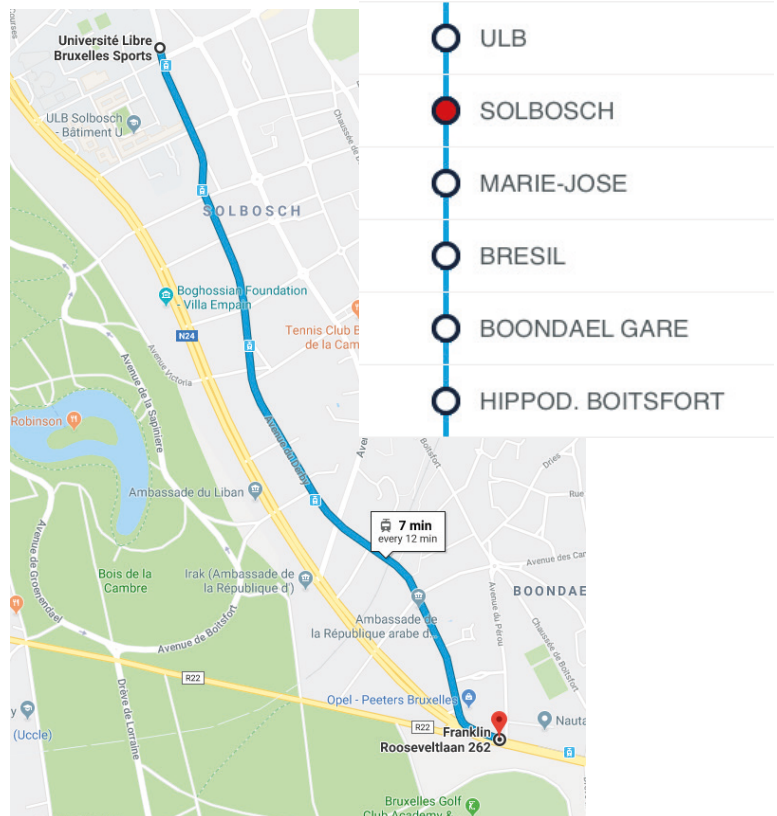
De deelnemers die hun voertuig parkeren op de parking van de ULB kunnen zich of te voet (2,8km) of met de tram (15') naar de Hippodroom begeven. De tramhalte (rode stip op de kaart) bevindt zich op 150m van de parking. Elke deelnemer krijgt gratis 2 tramtickets, af te halen aan de tent op de parking (gele stip op de kaart)

4.2.1) Traject van de tram 8 of te voet naar de hippodroom

Te voet



Tram



4.2.2) Uurrooster tram 8 (elke 15 min)

Richting : ULB --> Hippodroom	Richting : Hippodroom --> ULB
09h11 - 09h28 - 09h46 - 09h59	16h00 - 16h15 - 16h30 - 16h46
10h15 - 10h31 - 10h47	17h01 - 17h16 - 17h30 - 17h45
11h02 - 11h17 - 11h33 - 11h49	18h01 - 18h16 - 18h31 - 18h42 - 18h57
12h04 - 12h18 - 12h33 - 12h48	19h14 - 19h29 - 19h43 - 19h57
13h02 - 13h17 - 13h33 - 13h48	20h15 - 20h33 - 20h53

4.3) Parking Bepark

Adres: Terhulpesteenweg 185, 1170 Watermaal-Bosvoorde

Plaatsen : 80

Wie : Iedereen

Prijs : Betalend ([site web](#))

4.3) Zenpark

Adres: Onze Lieve-Heersbeestjeslaan 112, 1170 Watermaal-Bosvoorde

Plaatsen : 70

Wie : Iedereen

Prijs : Betalend ([site web](#))

4.4) Andere mogelijkheden

[Uber](#) | [Ubeeqo](#) | [Drivenow](#) | [Scooty](#)

DE TRAKKS WINKEL IS DE AFSPRAAKPLAATS VOOR DE START VAN DE 80KM.

GRATIS BUS

Twee gratis bussen (vertrek om 07:40 op de parking van de Hippodroom) zijn voorzien om de eerste 100 ingeschreven deelnemers van de 80km van de hippodroom van Bosvoorde (aankomstplaats) naar de start van de 80km te brengen. De andere atleten zullen een metroticket krijgen om zich naar de start te begeven.

1) TE VOET

Adres: Steenweg op Etterbeek 59, 1040 Brussel

2) PER FIETS

Adres: Steenweg op Etterbeek 59, 1040 Brussel

De site is toegankelijk voor fietsers

2.1 Villo

[Villo Map](#)

Er zijn verschillende Villo stations in de nabijheid van Trakks:

- Station 68 -- Jean Rey | Jean Ray Plein, 1040 Brussel
- Station 62 -- Cortenbergh | Oudergemlaan 1-9, 1040 Brussel
- Station 245 -- Hamoir | Waterlooosesteenweg, 1040 Brussel

3) OPENBAAR VERVOER

PLAN STIB

3.1) TREIN

- [Brussel-Schuman](#) op 200m van TRAKKS | Lijn S4 S5 S8 S9 S81 IC ICT P
- [Brussel-Zuid](#) : Indien van het station Brussel-Zuid komt (trein komende uit Frankrijk, UK, Nederland,etc.) heeft u 2 opties. Optie 1: neem de trein naar Brussel-Centraal (om de 5') en dan metro 1 (richting Stokkel) of metro 5 (Hermann Debroux) en afstappen aan de halte Schuman. optie 2: neem de trein richting Brussel-Shuman (treinen richting Liège-Palais, Rochefort-Jemelle, Louvain-La-Neuve, Arlon, Namur).

3.2) METRO

Halte Schuman lijn 5 en lijn 1

3.3) BUS

Stoppen op wandelafstand van TRAKKS: Bus 12, 21, 22, 27, 36, 59, 60, 64, 79, N06, E



MOBILITY PLAN

ACCES HIPPODROME

BY FOOT

BY BIKE

PUBLIC TRANSPORTATION

BY CAR

ACCES DEPART DU 80KM

BUS PARTICIPANTS

BY FOOT

BY BIKE

PUBLIC TRANSPORTATION

1) BY FOOT

Adres: Chaussée de la Hulpe 51-53, 1180 Brussels

Acces of the site is possible by 3 different ways (yellow «walker» on the map):

- Via the parkinglot (entry via Chaussée de la Hulpe 51)
- Via the main entrance (entry via Chaussée de la Hulpe 53)
- Via the forest/racecourse (entry via Drève du Comte)



2) BY BIKE

Adres: Chaussée de la Hulpe 53-51(across 114), 1180 Brussels

The site is accessible by bike. The main entrance is situated at the parkinglot. Bikes can be parked there. Watch out, this is a non secured parking.

2.1 Villo


[Villo Map](#)


There are several Villo stations closeby the racecourse:

- Station 300 -- Gare de Boondael (Avenue de de la Forest 23,1080 Brussels)
- Station 296 -- Gare de Boitsfort (Chaussée de la Hulpe 187, 1080 Brussels)
- Station 245 -- Hamoir (Chaussée de Waterloo 1143,1080 Brussels)

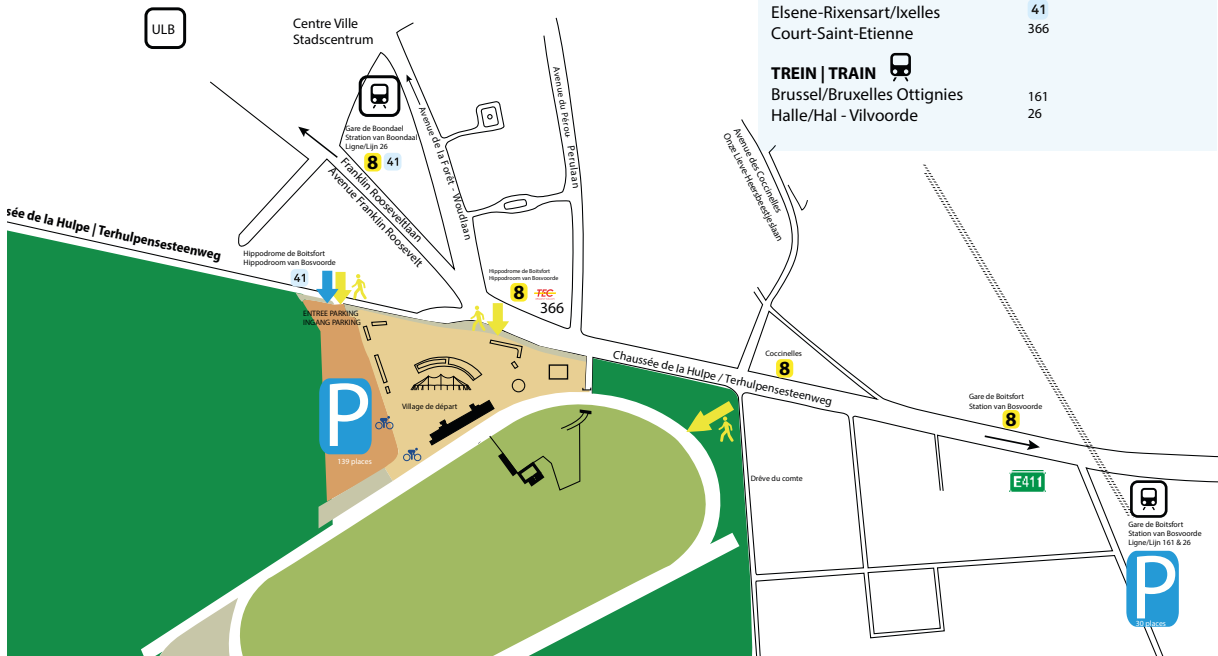
3) PUBLIC TRANSPORTATION

Accessibilité - Toegankelijkheid Transports en commun - Openbaar Vervoer

TRAM 
Louiza/Louise - Trammuseum/ Musée du tram **8**

BUS 
Transvaal
Helden/Heros 41
Elsene-Rixensart/Ixelles 366
Court-Saint-Etienne

TREIN | TRAIN 
Brussel/Bruxelles Ottignies 161
Halle/Hal - Vilvoorde 26



MAP STIB

3.1) TRAIN

- [Gare de Boondael](#) 500m away from the racecourse | Line 26
- [Gare de Boitsfort](#) 500m away from the racecourse | Line 161

3.2) TRAM

- Louise <--> Musée du Tram | Line 94 | Stop Coccinelles
- Rogier <--> Boondael | Line 25 | Stop Boondael

3.3) BUS

- Transvaal <--> Heros | Line 41 | Stop Coccinelles
- Court-Saint-Etienne <--> Flagey | Line 366 | Stop Boondael

4) BY CAR

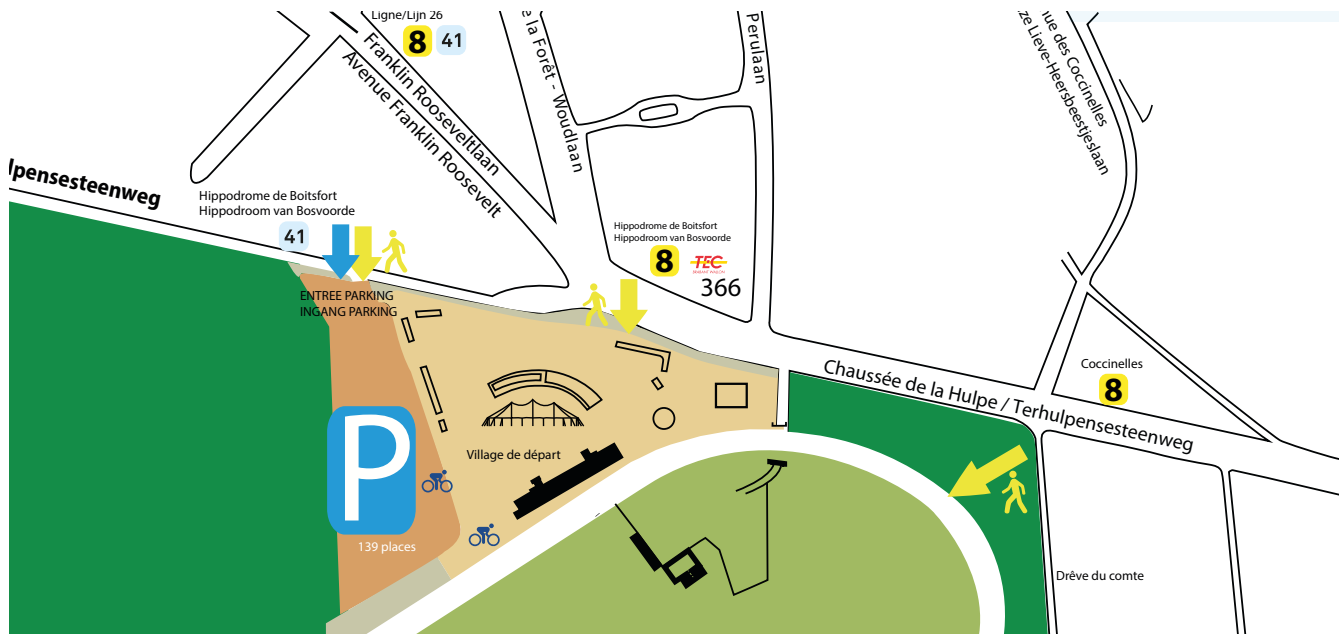
4.1) Parking Drohme

Adres: Chaussée de la Hulpe 51-in front of 114, 1180 Brussels

Places : 139

Who : Only for the participants for the 80 and 42km (individual + RB + RBB)

Price : Free



4.2) Parking Janson (ULB)



Adres: Avenue Paul Heger,
1050 Ixelles (Via Avenue Adolphe Buyl)

Places : 400

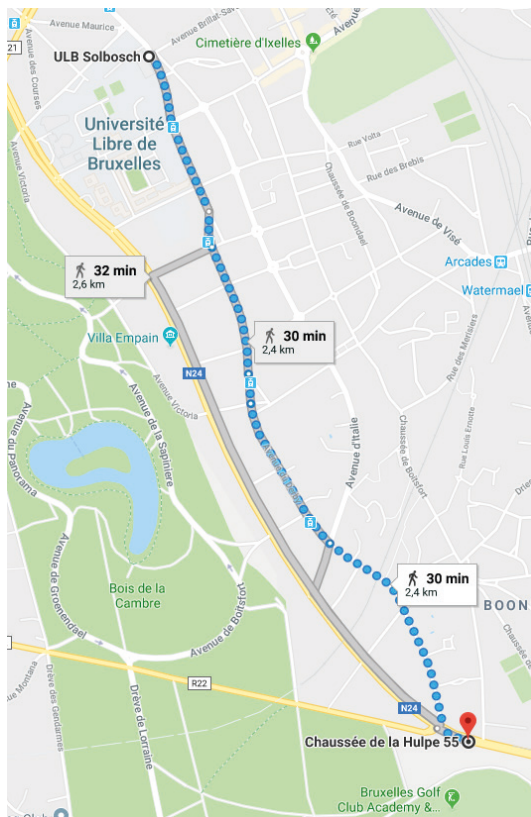
Who : For the participants of the
shorter distances (10km and 21km)

Price : Free

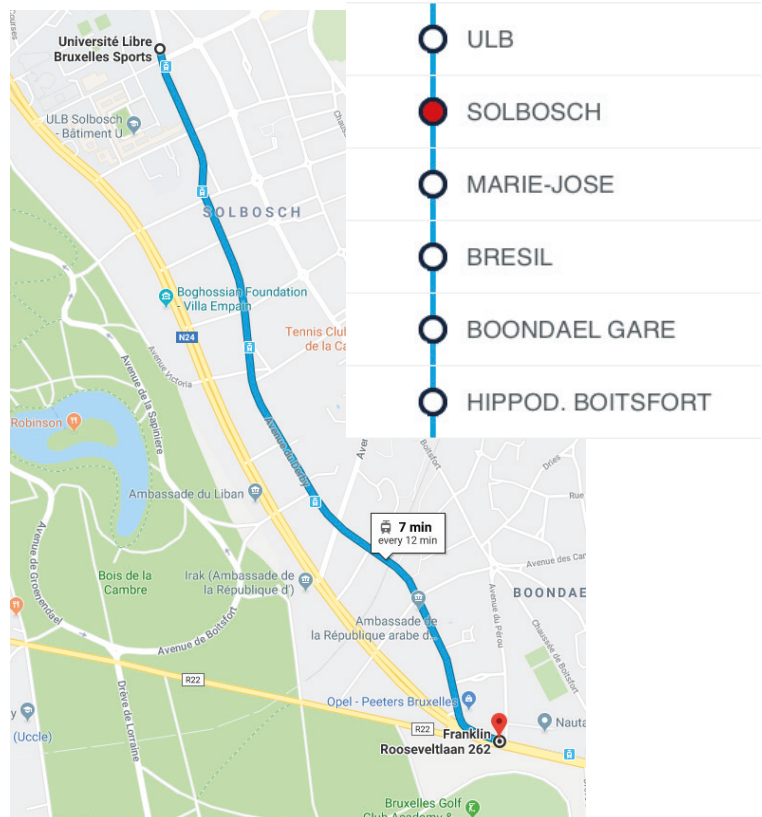
Participants leaving their car in the ULB parkinglot (yellow dot on the map) can access the racecourse by foot (2,8km) or by tram(15') (tram = red dot on the map). Every participant will receive 2 tram tickets for free at the tent of the organisation (yellow dot on the map).

4.2.1) Trajectory tram 8 or by foot towards the racecourse

By foot



Tram



4.2.2) Timing tram 8 (every 15 min)

Direction : ULB --> Racecourse	Direction : Racecourse --> ULB
09h11 - 09h28 - 09h46 - 09h59	16h00 - 16h15 - 16h30 - 16h46
10h15 - 10h31 - 10h47	17h01 - 17h16 - 17h30 - 17h45
11h02 - 11h17 - 11h33 - 11h49	18h01 - 18h16 - 18h31 - 18h42 - 18h57
12h04 - 12h18 - 12h33 - 12h48	19h14 - 19h29 - 19h43 - 19h57
13h02 - 13h17 - 13h33 - 13h48	20h15 - 20h33 - 20h53

4.3) Parking Bepark

Adres: Chaussée de la Hulpe 185, 1170 Watermael-Boitsfort

Places : 80

Who : everybody

Price : Paying ([site web](#))

4.3) Zenpark

Adres: Avenue des Coccinelles 112 à 1170 Watermael-Boisfort

Places : 70

Who : everybody

Price : Paying ([site web](#))

4.4) Other solutions

[Uber](#) | [Ubeeqo](#) | [Drivenow](#) | [Scooty](#)

THE MEETING POINT FOR THE START OF THE 80KM IS THE TRAKKS SHOP.

FREE BUS

Two free busses (departure 07:40 at the parkinglot) will bring the first 100 registered participants of the 80km from the racecourse to the start of the 80km. All other athletes will receive a metroticket to go to the start.

1) BY FOOT

Adres: Chaussée d'Etterbeek 59, 1040 Brussels

2) BY BIKE

Adres: Chaussée d'Etterbeek 59, 1040 Brussels

The site est accessible by bike.

2.1 Villo

[Villo Map](#)

There are several Villo stations nearby Trakks

- Station 68 -- Jean Rey | Place Jean Ray, 1040 Brussels
- Station 62 -- Cortenbergh | Avenue d'Auderghem 1-9, 1040 Brussels
- Station 245 -- Hamoir | Chaussée de Waterloo, 1040 Brussels

3) PUBLIC TRANSPORTATION

PLAN DU STIB

3.1) TRAIN

- [Bruxelles-Schuman](#) 200m from TRAKKS | Line S4 S5 S8 S9 S81 IC ICT P
- [Gare du Midi](#) : If you are coming from the Gare du Midi (trains from Paris, London etc.), just take the train direction Brussel Central(every 5') then take metro 1(direction Stokkel) or metro 5 (direction Hermann-Debroux) and take the stop «Schuman».

3.2) METRO

Schuman line 5 et line 1.

3.3) BUS

Buslines stopping nearby Trakks : 12, 21, 22, 27, 36, 59, 60, 64, 79, N06, E