



ecOTRAIL[®]
Brussels

Plan mobilité

FRANCAIS

NEDERLANDS

ENGLISH



Plan mobilité

ACCES HIPPODROME

A PIED

A VELO

TRANSPORTS EN COMMUN

EN VOITURE

1) À PIED

Adresse: Chaussée de la Hulpe 51-53, 1180 Bruxelles

L'accès au site est possible uniquement via (bonhomme vert sur la carte) le parking dont l'entrée est située Chaussée de la Hulpe 51-- en face du 114).



2) À VÉLO

Adresse: Chaussée de la Hulpe 53 -51 (en face du 114), 1180 Bruxelles. Le site est accessible à vélo via les mêmes entrées des piétons. Les vélos peuvent se garer sur le site de l'Hippodrome, 40 places de vélo sont prévues dans le parking. Attention, le parking ne sera pas sécurisé par l'organisation.

2.1. Villo




[Villo Map](#)

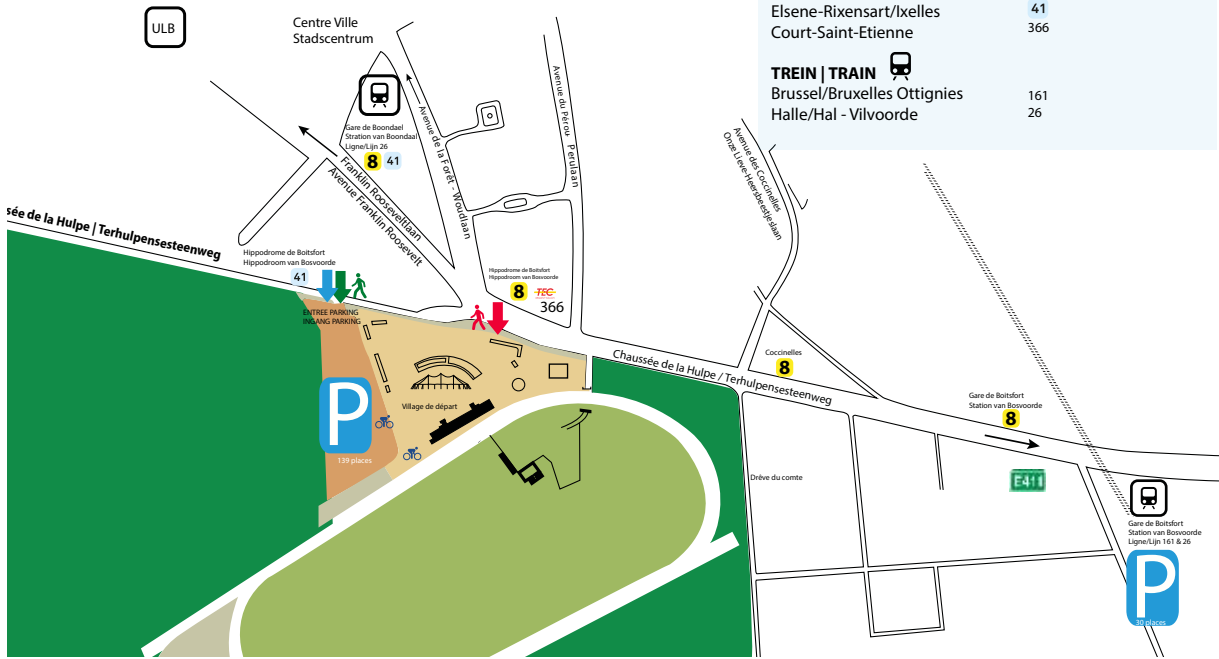
Il y a plusieurs stations Villo à proximité du site:

- Station 300 -- Gare de Boondael (Avenue de de la Forest 23 -- 1180 Bruxelles)
- Station 296 -- Gare de Boitsfort (Chaussée de la Hulpe 187 -- 1180 Bruxelles)
- Station 245 -- Hamoir (Chaussée de Waterloo 1143 -- 1180 Bruxelles)

3) EN TRANSPORTS EN COMMUN

Accessibilité - Toegankelijkheid
 Transports en commun - Openbaar Vervoer

TRAM 	
Louiza/Louise - Trammuseum/ Musée du tram	8
BUS 	
Transvaal	
Helden/Heros	
Elsene-Rixensart/Ixelles	41
Court-Saint-Etienne	366
TREIN TRAIN 	
Brussel/Bruxelles Ottignies	161
Halle/Hal - Vilvoorde	26



PLAN DE LA STIB

3.1) TRAIN

- [Gare de Boondael](#) à 500m de l'Hippodrome | Ligne 26 - Hal Vilvorde
- [Gare de Boitsfort](#) à 500m de l'Hippodrome | Ligne 161- Bruxelles - Ottignies

3.2) TRAM

- Louise <--> Musée du Tram | Ligne 8 | Arrêt Hippodrome

3.3) BUS

- Transvaal <--> Heros | Ligne 41 | Arrêt Hippodrome
- Court-Saint-Etienne <--> Flagey | Ligne 366 | Arrêt Hippodrome

4) EN VOITURE

4.1) Parking Drohme

Adresse: Chaussée de la Hulpe entrée en face du 114, 1180 Bruxelles

Places : 139

Qui : pour les participants à l'Ecotrail durant le créneau horaire défini par la distance choisie

Prix : Gratuit



4.2) Parking Janson (ULB)



Adresse: Avenue Paul Heger,
1050 Ixelles (Via Avenue Adolphe Buyl)

Places : 400

Qui : pour tous les participants à
l'Ecotrail

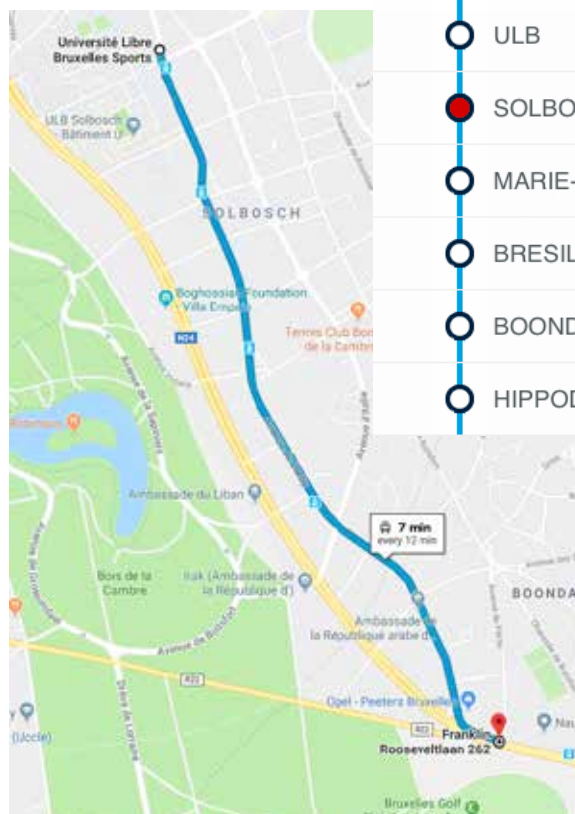
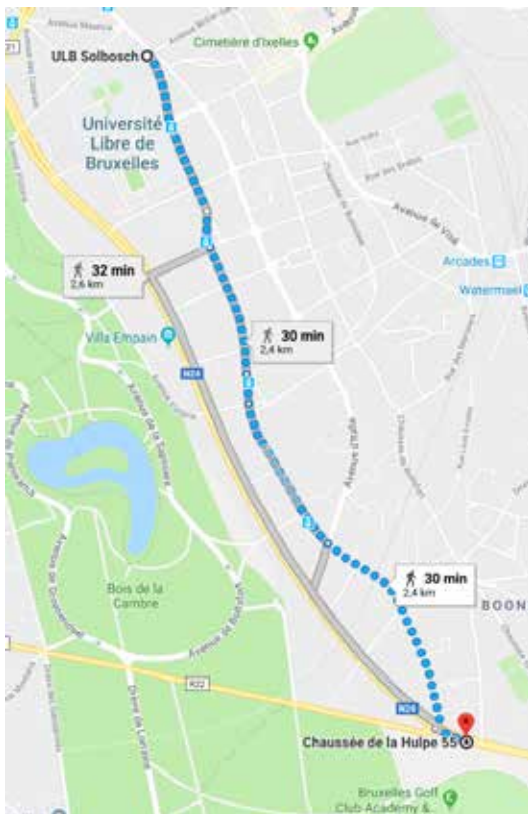
Prix : Gratuit

Les participants qui garent leurs véhicules sur le parking de l'ULB, peuvent accéder au site de l'Hippodrome à pied (2,8km) ou via le tram (15') (arrêt de tram = rond rouge sur la carte) . Chaque participant recevra 2 tickets de tram (gratuit) sous la tente installée au parking Janson (rond jaune sur la carte).

4.2.1) Plan trajet du tram 8 ou à pied vers Hippodrome

A pied

Tram



4.2.2) Horaire du tram 8 (chaque 15 min matin et soir)

Direction : ULB --> Hippodrome	Direction : Hippodrome --> ULB
09h11 - 09h28 - 09h46 - 09h59	16h00 - 16h15 - 16h30 - 16h46
10h15 - 10h31 - 10h47	17h01 - 17h16 - 17h30 - 17h45
11h02 - 11h17 - 11h33 - 11h49	18h01 - 18h16 - 18h31 - 18h42 - 18h57
12h04 - 12h18 - 12h33 - 12h48	19h14 - 19h29 - 19h43 - 19h57
13h02 - 13h17 - 13h33 - 13h48	20h15 - 20h33 - 20h53

4.3) Parking Bepark

Adresse: Chaussée de la Hulpe 185, 1170 Watermael-Boitsfort

Places : 80

Qui : tout le monde

Prix : Payant ([site web](#))

4.3) Zenpark

Adresse: Avenue des Coccinelles 112 à 1170 Watermael-Boisfort

Places : 70

Qui : tout le monde

Prix : Payant ([site web](#))

4.4) Autres solutions

[Uber](#) | [Ubeeqo](#) | [Drivenow](#) | [Scooty](#)



MOBILITEITSPLAN

TOEGANG HIPPODROOM
TE VOET
PER FIETS
OPENBAAR VERVOER
MET DE WAGEN

1) TE VOET

Adres: Terhulpesteenweg 51-53, 1180 Brussel

Toegang tot de site is mogelijk via de parking (ingang via Terhulpesteenweg 51- tegenover 114) (rode wandelaars op de kaart).



2) PER FIETS

Adres: Terhulpesteenweg 51-53 , 1180 Brussel

De site is toegankelijk voor fietsers via dezelfde ingangen als de wandelaars. Uw fiets kunt u achterlaten op de grote parking en is voorzien voor 40 fietsers. Opgelet, deze parking is niet beveiligd door de organisatie.

2.1 Villo

[Villo Map](#)

Er zijn verschillende Villo stations in de nabijheid van de hippodroom:

- Station 300 -- Station Boondaal (Woudlaan 23 - 1180 Brussel)
- Station 296 -- Station Bosvoorde (Terhulpesteenweg 187 - 1180 Brussel)
- Station 245 -- Hamoir (Waterloosesteenweg 376 - 1180 Brussel)

4) WAGEN

4.1) Parking Drohme

Adres: Terhulpesteenweg 51 - tegenover 114, 1180 Brussel

Plaatsen : 139

Wie : Enkel voor de deelnemers van de Ecotrail

Prijs : Gratis



4.2) Parking Janson (ULB)



Adres: Paul Hégerlaan,
1050 Elsene (Via Adolphe Buyllaan)

Plaatsen : 400

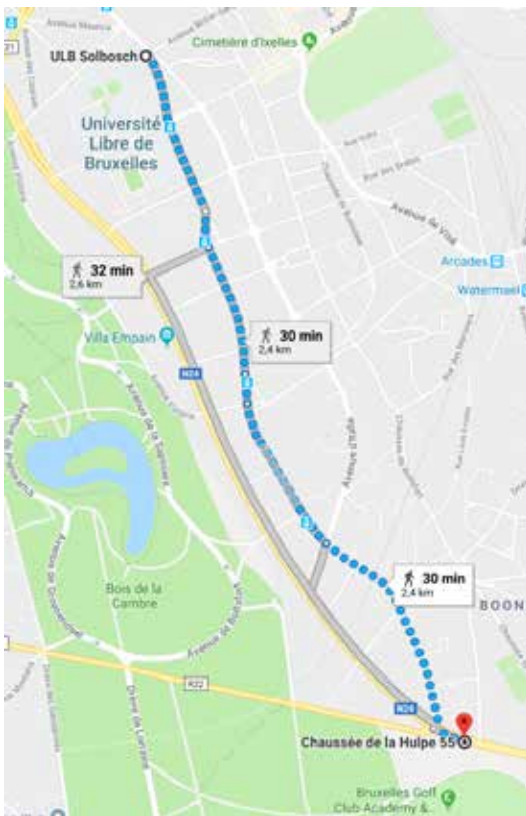
Wie : voor de deelnemers van de
Ecotrail

Prijs : Gratis

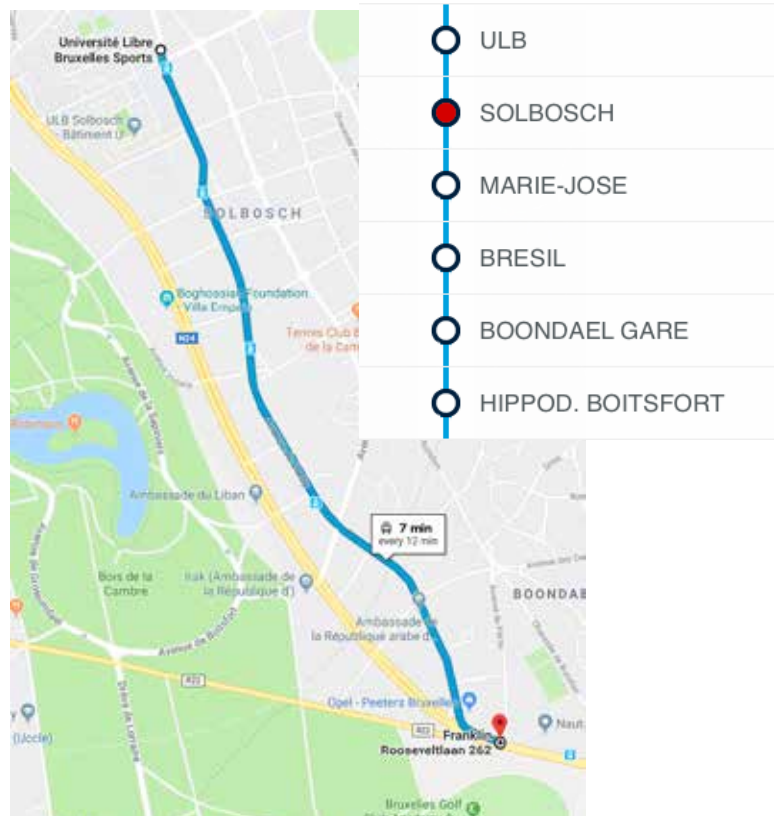
De deelnemers die hun voertuig parkeren op de parking van de ULB kunnen zich of te voet (2,8km) of met de tram (15') naar de Hippodroom begeven. De tramhalte (rode stip op de kaart) bevindt zich op 150m van de parking. Elke deelnemer krijgt gratis 2 tramtickets, af te halen aan de tent op de parking (gele stip op de kaart)

4.2.1) Traject van de tram 8 of te voet naar de hippodroom

Te voet



Tram



4.2.2) Uurrooster tram 8 (elke 15 min)

Richting : ULB --> Hippodroom	Richting : Hippodroom --> ULB
09h11 - 09h28 - 09h46 - 09h59	16h00 - 16h15 - 16h30 - 16h46
10h15 - 10h31 - 10h47	17h01 - 17h16 - 17h30 - 17h45
11h02 - 11h17 - 11h33 - 11h49	18h01 - 18h16 - 18h31 - 18h42 - 18h57
12h04 - 12h18 - 12h33 - 12h48	19h14 - 19h29 - 19h43 - 19h57
13h02 - 13h17 - 13h33 - 13h48	20h15 - 20h33 - 20h53

4.3) Parking Bepark

Adres: Terhulpesteenweg 185, 1170 Watermaal-Bosvoorde

Plaatsen : 80

Wie : Iedereen

Prijs : Betalend ([site web](#))

4.3) Zenpark

Adres: Onze Lieve-Heersbeestjeslaan 112, 1170 Watermaal-Bosvoorde

Plaatsen : 70

Wie : Iedereen

Prijs : Betalend ([site web](#))

4.4) Andere mogelijkheden

[Uber](#) | [Ubeeqo](#) | [Drivenow](#) | [Scooty](#)



MOBILITY PLAN

ACCES HIPPODROME

BY FOOT

BY BIKE

PUBLIC TRANSPORTATION

BY CAR

1) BY FOOT

Adres: Chaussée de la Hulpe 51-53, 1180 Brussels

Acces of the site is possible by the parkinglot (entry via Chaussée de la Hulpe 51) (red «walker» on the map).



2) BY BIKE

Adres: Chaussée de la Hulpe 53-51 (across 114), 1180 Brussels

The site is accessible by bike. The main entrance is situated at the parkinglot. Bikes can be parked there. Watch out, this is a non secured parking.

2.1 Villo




[Villo Map](#)

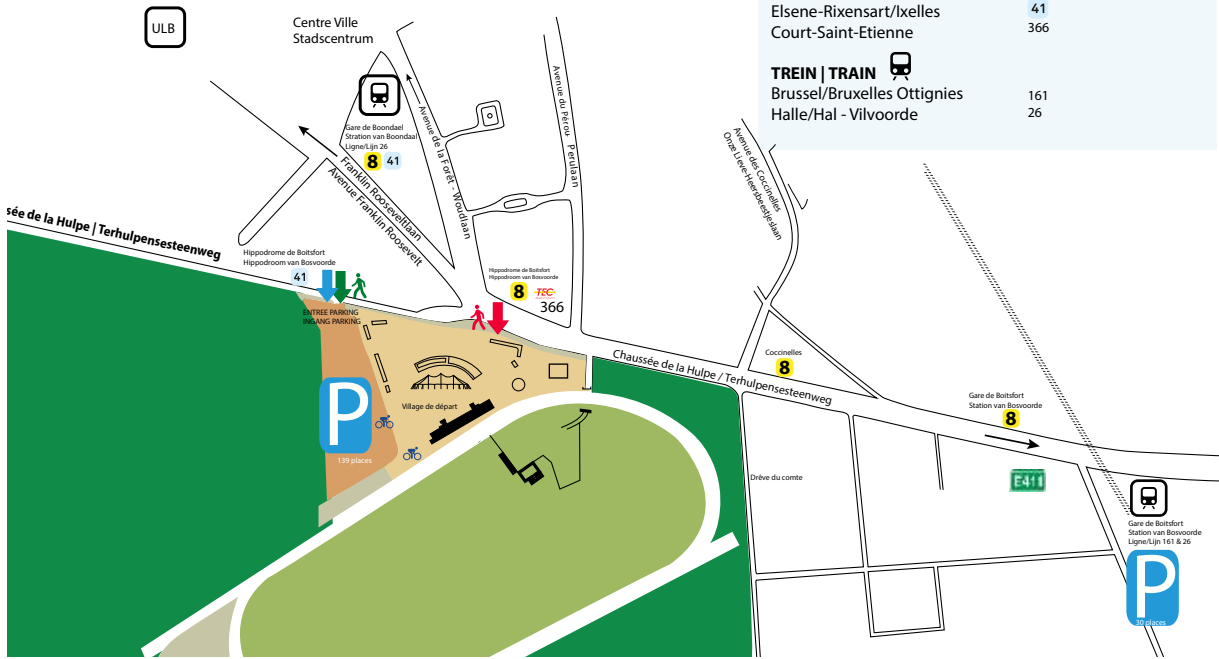
There are several Villo stations closeby the racecourse:

- Station 300 -- Gare de Boondael (Avenue de de la Forest 23,1080 Brussels)
- Station 296 -- Gare de Boitsfort (Chaussée de la Hulpe 187, 1080 Brussels)
- Station 245 -- Hamoir (Chaussée de Waterloo 1143,1080 Brussels)

3) PUBLIC TRANSPORTATION

Accessibilité - Toegankelijkheid
Transports en commun - Openbaar Vervoer

TRAM 	
Louiza/Louise - Trammuseum/ Musée du tram	8
BUS 	
Transvaal	
Helden/Heros	
Elsene-Rixensart/Ixelles	41
Court-Saint-Etienne	366
TREIN TRAIN 	
Brussel/Bruxelles Ottignies	161
Halle/Hal - Vilvoorde	26



MAP STIB

3.1) TRAIN

- [Gare de Boondael](#) 500m away from the racecourse | Line 26
- [Gare de Boitsfort](#) 500m away from the racecourse | Line 161

3.2) TRAM

- Louise <--> Musée du Tram | Line 94 | Stop Coccinelles
- Rogier <--> Boondael | Line 25 | Stop Boondael

3.3) BUS

- Transvaal <--> Heros | Line 41 | Stop Coccinelles
- Court-Saint-Etienne <--> Flagey | Line 366 | Stop Boondael

4) BY CAR

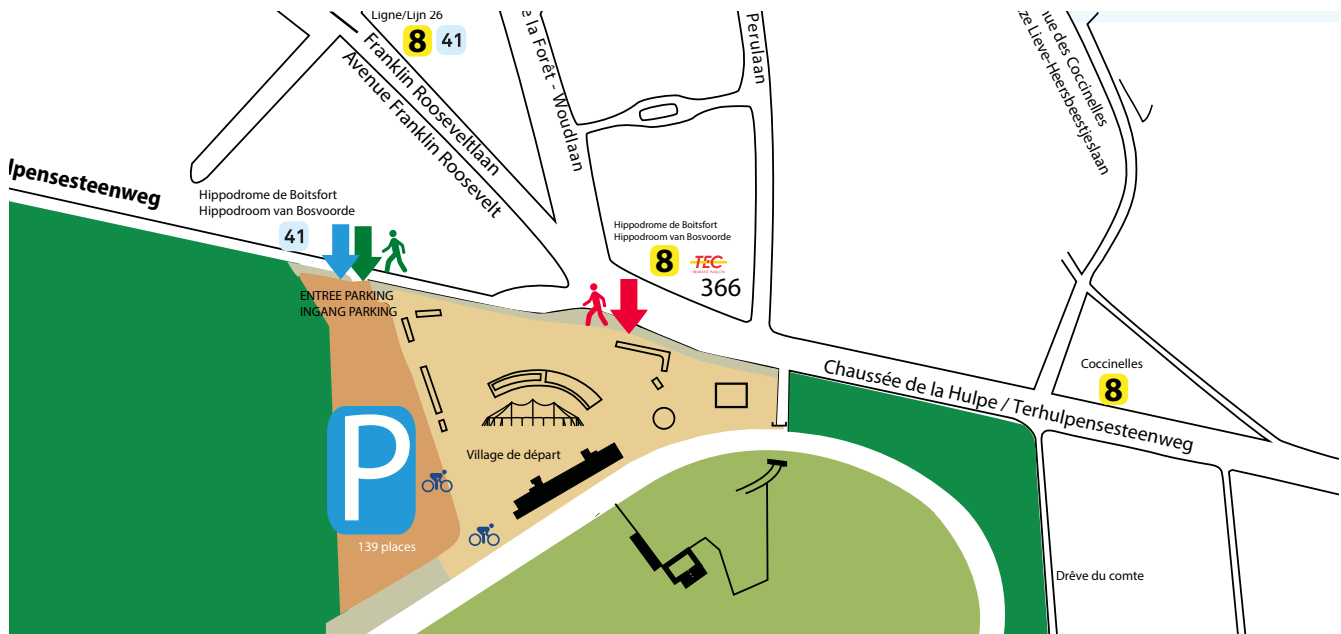
4.1) Parking Drohme

Adres: Chaussée de la Hulpe 51-in front of 114, 1180 Brussels

Places : 139

Who : Only for the participants of Ecotrail

Price : Free



4.2) Parking Janson (ULB)



Adres: Avenue Paul Heger, 1050 Ixelles (Via Avenue Adolphe Buyl)

Places : 400

Who : For the participants of the of Ecotrail

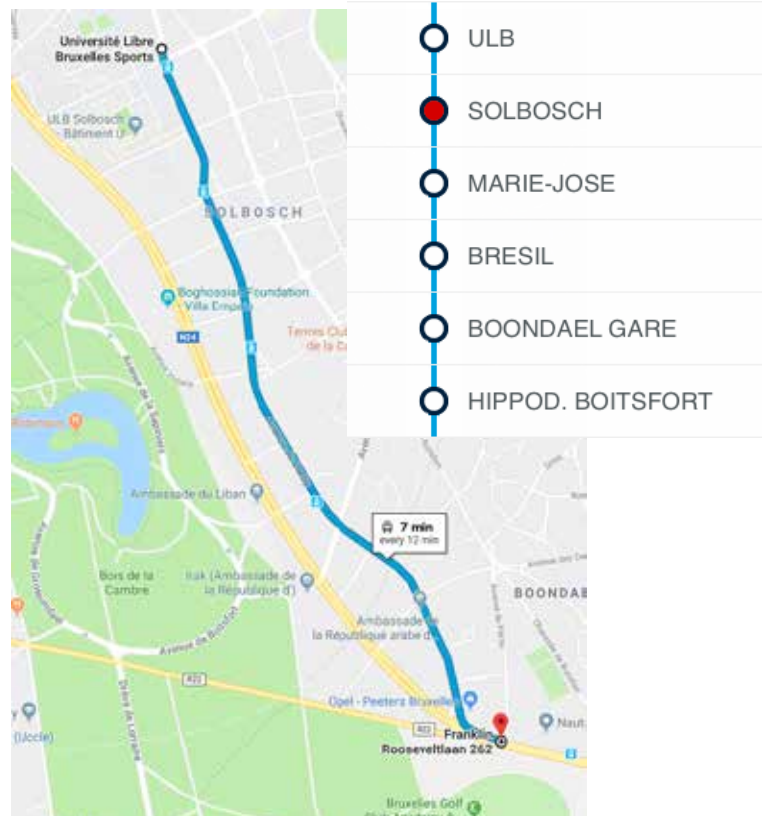
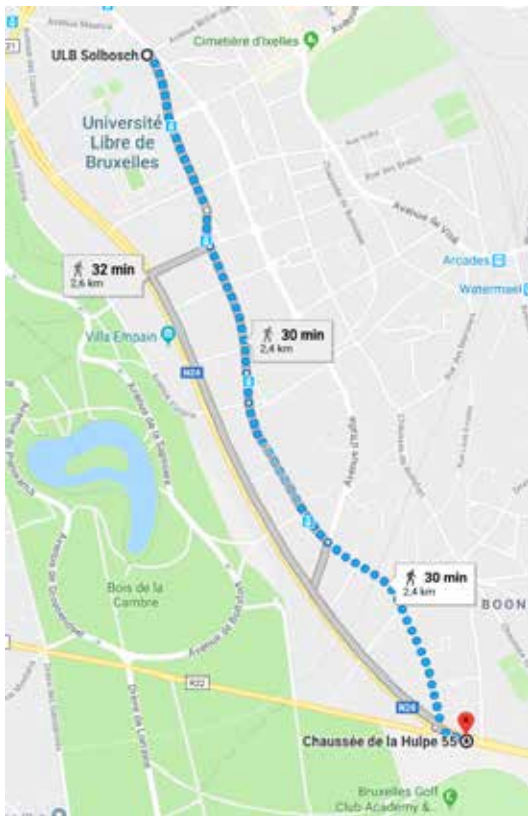
Price : Free

Participants leaving their car in the ULB parkinglot (yellow dot on the map) can access the racecourse by foot (2,8km) or by tram(15') (tram = red dot on the map). Every participant will receive 2 tram tickets for free at the tent of the organisation (yellow dot on the map).

4.2.1) Trajectory tram 8 or by foot towards the racecourse

By foot

Tram



4.2.2) Timing tram 8 (every 15 min)

Direction : ULB --> Racecourse	Direction : Racecourse --> ULB
09h11 - 09h28 - 09h46 - 09h59	16h00 - 16h15 - 16h30 - 16h46
10h15 - 10h31 - 10h47	17h01 - 17h16 - 17h30 - 17h45
11h02 - 11h17 - 11h33 - 11h49	18h01 - 18h16 - 18h31 - 18h42 - 18h57
12h04 - 12h18 - 12h33 - 12h48	19h14 - 19h29 - 19h43 - 19h57
13h02 - 13h17 - 13h33 - 13h48	20h15 - 20h33 - 20h53

4.3) Parking Bepark

Adres: Chaussée de la Hulpe 185, 1170 Watermael-Boitsfort

Places : 80

Who : everybody

Price : Paying ([site web](#))

4.3) Zenpark

Adres: Avenue des Coccinelles 112 à 1170 Watermael-Boisfort

Places : 70

Who : everybody

Price : Paying ([site web](#))

4.4) Other solutions

[Uber](#) | [Ubeeqo](#) | [Drivenow](#) | [Scooty](#)